

ODIANA - CENTROS RURAIS

Programa de Promoção do Potencial de Desenvolvimento Regional



PPDR

Promoção do Potencial de Desenvolvimento Regional



Algarve



ODIANA - CENTROS RURAIS

Programa de Promoção do Potencial
de Desenvolvimento Regional

Algarve



As intervenções voluntaristas em áreas rurais, de baixas densidades, encerram sempre riscos difíceis de controlar. Tratam-se de territórios onde as capacidades das comunidades locais estão fragilizadas, onde as actividades reflectem padrões produtivos tradicionais pouco afectadas pela inovação, onde os equipamentos não podem ser usufruídos em todas as suas dimensões, em suma, onde fortes limitações de escala, de relação e de inovação condicionam as dinâmicas locais.

As intervenções que, no passado, se reduziram à obra pública foram insuficientes para inverter as tendências pesadas deste mundo de baixas densidades. Algumas das políticas públicas dos últimos anos, designadamente de iniciativa autárquica, foram marcadas por aquele conteúdo reductionista. Os seus parcos resultados obrigaram, contudo e na actualidade, à introdução de uma nova geração de políticas de apoio ao desenvolvimento. A exigência quanto à definição de modelos de gestão, ao estabelecimento de programas de animação, à criação de parcerias que traduzam áreas de convergência de projectos, à clarificação de critérios para a determinação dos custos de exploração ou aos hábitos de acompanhamento e de avaliação dos respectivos desempenhos ganharam, finalmente, estatuto de maioridade e fazem parte dos utensílios que começam a estar obrigatoriamente associados às actuais políticas de desenvolvimento.

É neste âmbito que as intervenções, ilustradas na presente publicação, se integram. Traduzem, contudo, quadros de transição que obrigaram à mobilização dos principais agentes associados à dinamização local, à identificação de projectos de apoio directo às actividades económicas, à intervenção em matéria de criação de melhores condições de vida para as populações residentes e à preocupação de investir com estratégia e empenho no enquadramento imaterial.

As diversas intervenções realizadas no Algarve no âmbito do PPDR (Programa de Promoção do Potencial do Desenvolvimento Regional, do QCA II), permitiram definir, para o QCA III, um novo quadro que possibilitará a construção destas políticas públicas, de nova geração. Neste domínio, o Programa Estratégico de Revitalização das Baixas Densidades, inserido já no PROALGARVE (2000-2006), incorpora explicitamente esses elementos, numa articulação cerrada entre a revitalização da base produtiva, a reabilitação dos espaços urbanos, a formação e qualificação profissional e a promoção externa desses territórios. A mobilização dos diversos agentes públicos, privados e associativos foi naturalmente reforçada, promovendo-se a convergência numa mesma estratégia e a valorização das actividades estruturantes decisivas para estas áreas. A parceria entre as diversas entidades públicas que intervem nestas áreas das baixas densidades e a procura de articulação com as iniciativas dos particulares e das empresas revela-se como o elemento de êxito destas políticas.

O desafio está lançado! Para melhor o entender, aqui fica o resultado de parte do trabalho realizado nos últimos quatro anos nestes domínios.

João Guerreiro
Presidente da Comissão de Coordenação da Região do Algarve
Dezembro, 2001





O desafio está lançado	3
PPDR	6
ODIANA	
Área geográfica	9
Beneficiários	9
Objectivos	9
Estrutura da Acção de Valorização	10
Investimento: Período de Execução e Dimensão	10
Investimento por Medida e Acção	11
Investimento por Executores	11
Dimensão Média do Investimento	13
Distribuição Sectorial do Investimento	13
Projectos	14
CENTROS RURAIS	
Área geográfica	17
Beneficiários	17
Objectivo	17
Metodologia de Trabalho	18
Investimento: Período de Execução e Dimensão	18
Investimento por Centro Rural	19
Investimento por Executores	20
Dimensão Média do Investimento	20
Distribuição Sectorial do Investimento	21
Projectos	
Centro Rural Nordeste Guadiana	22
Centro Rural Nordeste Interior	24
Centro Rural de Salir	26
Centro Rural Terras de Santa Maria	28
Centro Rural Noroeste Uicentina	30

Dinamizar
a região
para reduzir
as assimetrias.



Na região do Algarve, o PPDR, para além de dar suporte a sistemas de incentivos à actividade económica (RIME e SIR), dinamizou duas intervenções em áreas territoriais específicas da região:

ODIANA - Acção de Valorização do Baixo Guadiana, enquadrada na Medida 1 (Acção Piloto de Valorização do Potencial Endógeno) do Sub Programa 3 (Acções Específicas de Reequilíbrio). Esta acção foi criada para reduzir as assimetrias regionais, particularmente acentuadas no território que integra a bacia do Rio Guadiana, território este que será profundamente afectado devido à construção da Barragem do Alqueva.

CENTROS RURAIS - Enquadrada no Sub Programa 1 (Iniciativas de Desenvolvimento Local), Medida 2 (Apoio ao Desenvolvimento Económico em Núcleos Rurais) e Medida 3 (Acções de Desenvolvimento Rural), esta intervenção visou melhorar as condições de vida e de atractibilidade do meio rural, com especial incidência em certas áreas bem delimitadas, potenciando a agricultura e outras actividades complementares, e promovendo a fixação de novos residentes.

Os projectos financiados pelo PPDR, foram instruídos e acompanhados por uma Estrutura de Apoio Técnico, da responsabilidade da Comissão de Coordenação da Região Algarve (CCRAlg). As funções de orientação estratégica e de selecção de projectos foram assumidas pela CCRAlg, em articulação com a Direcção Regional de Agricultura do Algarve, com o Instituto de Emprego e Formação Profissional (Delegação do Algarve) e com as Associações de Desenvolvimento Local.

Estas duas intervenções apoiaram 221 projectos num montante global de cerca de 13,5 milhões de euros (cerca de 2,7 milhões de contos).

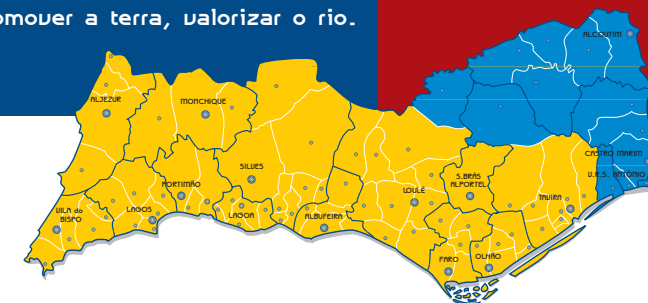
O **PPDR** - Programa de Promoção do Potencial de Desenvolvimento Regional foi um programa de âmbito nacional promovido por quatro Ministérios (Equipamento, Planeamento e Administração do Território, Agricultura, Emprego e Segurança Social e Economia) e inserido no Eixo 4 do Quadro Comunitário de Apoio para o período de 1994 a 1999 (QCA II).

um programa com futuro.

A continuidade destas intervenções será assegurada, no decorrer do período 2000-2006, através da acção Integrada de Base Territorial orientada para a Revitalização de Áreas de Baixa Densidade, uma das Medidas do Programa Operacional do Algarve (PROALGARVE). Essa acção Integrada beneficiará também do apoio previsto noutras Medidas do PROALGARVE, em articulação com os Programas Operacionais sectoriais e com as Iniciativas Comunitárias. O quadro de intervenção desta área para 2000-2006 foi, nas suas linhas gerais, oportunamente definido num Plano Estratégico. Este reflecte os diversos níveis de execução, associados à base produtiva destas áreas, à dinamização dos respectivos aglomerados urbanos, à formação e qualificação profissional e à promoção dos recursos aí disponíveis (www.ccr-alg.pt/).

ACÇÃO DE VALORIZAÇÃO DO BAIXO-GUADIANA

Promover a terra, valorizar o rio.



Área de Intervenção

ÁREA GEOGRÁFICA

A Acção de Valorização Odiana-AU Odiana, teve como área de intervenção toda a bacia hidrográfica do Baixo Guadiana, na região do Algarve, integrando os concelhos de Alcoutim, Castro Marim e Vila Real de Santo António, bem como as freguesias de Cachopo e Ameixial, respectivamente dos concelhos de Tavira e Loulé, num total de 14 freguesias.

BENEFICIÁRIOS

Os beneficiários desta acção foram as Autarquias e suas Associações, os Serviços da Administração Central, as Associações de Desenvolvimento e Outras Entidades Públicas e Privadas sem fins lucrativos.

OBJECTIVOS

- Dinamizar a estrutura económica, atenuando a tendência para a desertificação e o envelhecimento da população, tendo em vista a melhoria do nível e qualidade de vida das populações e procurando atrair pessoas, investimentos e actividades com o objectivo de gerar riqueza em actividades tradicionais ou decorrentes da diversificação da base económica;
- Promover a utilização sustentável dos recursos naturais e a valorização do património natural e cultural existente;
- Assegurar a preservação e a valorização do património do Guadiana e criar condições para a navegabilidade e para a respectiva promoção turística;
- Instalar e reabilitar equipamentos colectivos e infra-estruturas básicas;
- Promover a participação da população e dos agentes económicos e sociais na definição de estratégias e na execução de acções de desenvolvimento territorial.



ESTRUTURA DA ACÇÃO DE VALORIZAÇÃO

Mediões	Acções
1-Desenvolvimento Local	1.1. - Turismo 1.2. - Actividades Tradicionais 1.3. - Actividades Inovadoras
2-Navegabilidade e Valorização do Guadiana	2.1. -Estudos 2.2. -Infraestruturas de Apoio
3-Património e Conservação da Natureza	3.1. -Rede de conservação da natureza 3.2. -Património Histórico e Cultural
4-Infraestruturas de Apoio ao Desenvolvimento	4.1. -Acessibilidades 4.2. -Ambiente e Renovação Urbana 4.3. -Equipamentos sociais e colectivos
5-Assistência Técnica	5.1. -Estudos 5.2. -Promoção e Divulgação 5.3. -Gestão e Acompanhamento

INVESTIMENTO: PERÍODO DE EXECUÇÃO E DIMENSÃO

A AU Odiana foi aprovada em 1998, prevendo então um investimento total de cerca de 10 milhões de euros (2 milhões de contos), dos quais 7,5 milhões de euros de FEDER (1,5 milhões de contos FEDER). Porém, em resultado de insuficiência de recursos disponíveis do FEDER, esta Acção de Valorização foi reprogramada em 1999, reduzindo-se então a dotação FEDER para 5 milhões de euros (1 milhão de contos). Esta situação obrigou a que alguns dos projectos aprovados tivessem sido unicamente financiados por fundos nacionais (com origem no Orçamento do Estado).

Foram celebrados Contratos Programa de Colaboração Técnica para maximizar os recursos financeiros afectos à região, promovendo deste modo um efeito de adicionalidade necessário para garantir e concretizar as acções relevantes, adequado à prossecução dos objectivos definidos.

No período 1998-99 foram aprovados projectos associados a um investimento global de cerca de 7 milhões de euros (1,4 milhões de contos). A intervenção encerrou no final do ano de 2001 tendo apoiado um universo de 27 projectos, envolvendo um investimento global ligeiramente abaixo do programado (6,4 milhões de euros).

INVESTIMENTO POR MEDIDA E ACÇÃO

A AU Odiana acusou um predomínio de projectos inseridos na medida 1 - Desenvolvimento Local, os quais consumiram cerca de 65% do investimento total. A medida 2 - Navegabilidade e Valorização do Guadiana representou cerca de 13% do investimento, enquanto as medidas 5 - Assistência Técnica, 4 - Infraestruturas de Apoio ao Desenvolvimento e 3 - Património e Conservação da Natureza absorveram, respectivamente, 10%, 9% e 3% do investimento realizado.

[Unid: euro]

Mediões/Acções	FUNDOS EUROPEUS		FUNDOS NACIONAIS			Investimento Total
	Nº de Projectos	FEDER (1)	Administração Central (2)	Administração Local (3)	Outros (4)	
1-Desenvolvimento Local						
1.1. - Turismo	3	1.172.170	98.151	229.531	241.498	1.741.350
1.2. -Actividades Tradicionais	6	1.624.645	143.603	463.107	59.522	2.290.877
1.3. -Actividades Inovadoras	1	63.106	21.035	0	0	84.141
Sub-total	10	2.859.921	262.789	692.638	301.020	4.116.368
2-Navegabilidade e Valorização do Guadiana						
2.1. -Estudos	2	406.368	135.456	0	0	541.824
2.2. -Infraestruturas de Apoio	1	197.729	65.910	0	0	263.639
Sub-total	3	604.097	201.366	0	0	805.463
3-Património e Conservação da Natureza						
3.1. -Rede de Conservação da Natureza	1	78.492	26.164	0	0	104.656
3.2. -Património Histórico e Cultural	3	31.966	58.610	24.298	0	114.874
Sub-total	4	110.458	84.774	24.298	0	219.530
4-Infraestruturas de Apoio ao Desenvolvimento						
4.1. -Acessibilidades	1	210.935	0	70.312	0	281.247
4.2. -Ambiente e Renovação Urbana	2	173.688	23.560	65.749	0	262.997
4.3. -Equipamentos Sociais e Colectivos	1	0	12.495	0	4.165	16.660
Sub-total	4	384.623	36.055	136.061	4.165	560.904
5-Assistência Técnica						
5.1. -Estudos	3	129.737	27.090	16.156	0	172.983
5.2. -Promoção e Divulgação	2	135.176	20.867	0	24.191	180.234
5.3. -Gestão e Acompanhamento	1	241.679	80.560	0	0	322.239
Sub-total	6	506.592	128.517	16.156	24.191	675.456
TOTAL	27	4.465.691	713.501	869.153	329.376	6.377.721

Relativamente às fontes de financiamento, constata-se a importância da comparticipação FEDER (cerca de 4,5 milhões de euros), sendo a contrapartida nacional, num total de 2 milhões de euros, suportada pelo Orçamento da Administração Central (37%), das Autarquias Locais (46%) e, ainda, com origem noutras fontes (17%).

INVESTIMENTO POR EXECUTORES

No que diz respeito às aplicações do investimento, as Autarquias Locais responsabilizaram-se por 11 projectos (3,4 milhões de euros), cabendo a execução de 10 projectos (2,2 milhões de euros) a Outras Entidades Públicas ou Privadas sem fins lucrativos. Os organismos da Administração Central executaram 6 projectos (0,8 milhões de euros).

[Unid: euro]

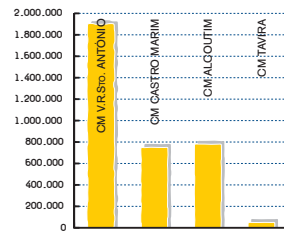
EXECUTORES	FUNDOS EUROPEUS		FUNDOS NACIONAIS			Investimento Total
	Nº de Projectos	FEDER (1)	Administração Central (2)	Administração Local (3)	Outros (4)	
Administração Local	11	2.229.607	287.092	862.918	0	3.379.617
Administração Central	6	631.178	210.394	0	0	841.572
Outras Ent. Púb. e Priv. s/fins Lucrativos	10	1.604.906	216.015	6.235	329.376	2.156.532
TOTAL	27	4.465.691	713.501	869.153	329.376	6.377.721





No que respeita à Administração Local, responsável por 53% do investimento total, destaca-se a Câmara Municipal de Vila Real de Santo António que acolheu um montante de investimento de cerca de 1,9 milhões de euros. As Câmaras Municipais de Castro Marim e de Alcoutim responsabilizaram-se, cada uma delas, por um investimento que rondou os 750 mil euros.

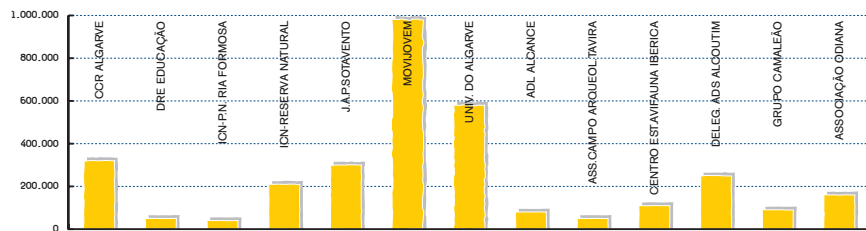
INVESTIMENTO POR MUNICÍPIOS | EURO



As Outras Entidades Públicas e Privadas sem fins lucrativos foram responsáveis por 34% do investimento, destacando-se os projectos realizados pela Mouijovem (Pousada da Juventude de Alcoutim) e pela Universidade do Algarve (Projectos Émerge - Estudo Multidisciplinar do Estuário do Rio Guadiana - e Valorização dos Recursos Pesqueiros do Estuário do Rio Guadiana).

Os organismos da Administração Central asseguraram cerca de 13% do investimento da acção de Valorização Odiana. Os principais executores foram o ICN - Parque Natural da Ria Formosa e Reserva Natural do Sapal de Castro Marim (Revitalização das Salinas, Plano de Intervenção de Cacela, Plano de Recuperação dos Postos da Guarda Fiscal) e o Instituto Portuário do Sul (pequenos cais no Rio Guadiana).

INVESTIMENTO - OUTROS EXECUTORES | EURO



DIMENSÃO MÉDIA DO INVESTIMENTO

Os projectos apoiados por esta acção de Valorização podem repartir-se em infraestruturas e em iniciativas de carácter imaterial. No que respeita às infraestruturas, o valor médio do investimento de cada projecto ascendeu a cerca de 389 mil euros, o que corresponde a projectos de razoável dimensão e de grande impacto territorial.

Já quanto às acções imateriais, o valor médio é naturalmente mais baixo, rondando os 114 mil euros, assumindo particular relevância a natureza específica de cada projecto e o seu contributo para o aproveitamento dos recursos endógenos locais.

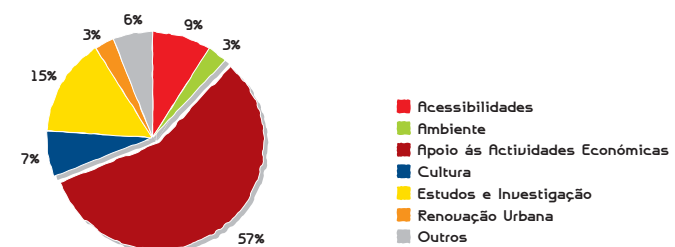
TIPOLOGIA DE INVESTIMENTO	Nº de Projectos (1)	Investimento Total (2)	Dimensão Média do Investimento (2)/(1)
			(2)/(1)
Infraestruturas	12	4.666.055	388.838
Ações Imateriais	15	1.711.666	114.111
TOTAL	27	6.377.721	236.212

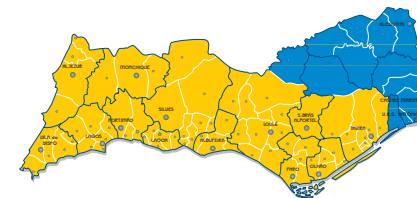
| UNID: EURO

DISTRIBUIÇÃO SECTORIAL DO INVESTIMENTO

As acções implementadas no âmbito da AU Odiana abrangeram diversos sectores, registando-se uma maior concentração no apoio às actividades Económicas. Neste domínio foram particularmente apoiadas as áreas das actividades tradicionais do turismo e da indústria, as quais representaram 57% do investimento. Este aspecto traduz uma forte adequação do investimento executado à estratégia previamente definida para a intervenção.

O domínio dos estudos e investigação registou um investimento de 15% e contemplou acções no âmbito da investigação aplicada, relacionada com a salvaguarda, valorização e monitorização do Rio Guadiana, e com a elaboração de planos e programas estratégicos que se irão materializar em novas acções, a desenvolver ao longo do QCA III.





ÁREA (Km2): 1.258
 POPULAÇÃO: 28.086
 INVESTIMENTO TOTAL: 6.377.721 EURO
 Nº DE PROJECTOS EXECUTADOS: 27



Remodelação da Pousada da Juventude de Alcoutim



Praia Fluvial do Pego Fundo de Alcoutim



Pequenos Cais para Embarcações de Recreio em Castro Marim




Arranjos Exteriores em Alcoutim



Centro de Artes e Ofícios de Manta Rota



Loteamento Industrial de U.R. Sto António



Rotas do Guadiana

ALCOUTIM

Designação do Projecto	Promotor	Investimento [EURO]
Remodelação da Pousada da Juventude de Alcoutim	Moujousem	965.992
Estalagem de Alcoutim (Arranjos Interiores)	CM Alcoutim	178.457
Praia Fluvial Pego Fundo em Alcoutim	CM Alcoutim	596.901
TOTAL		1.741.350

ALCOUTIM / CASTRO MARIM

Designação do Projecto	Promotor	Investimento [EURO]
Associações de Defesa Sanitária (ADS) Fusão (fase A)	ADS de Alcoutim	238.086
Pequenos Cais para Embarcações de Recreio	Junta Autónoma Portos	263.639
TOTAL		501.725

CASTRO MARIM

Designação do Projecto	Promotor	Investimento [EURO]
Reutilização das Salinas Artesanais de Castro Marim	ICN-Reserva Natural Castro Marim	174.049
Dias Medievais no Castelo de Castro Marim	CM Castro Marim	72.253
CM 1132-1 entre a EM 125-6 e o Rio Seco	CM Castro Marim	281.247
Arranjos exteriores em Alcoutim	CM Castro Marim	168.758
Êtar das Furnazinhas	CM Castro Marim	94.239
TOTAL		790.546

TAUÍRA

Designação do Projecto	Promotor	Investimento [EURO]
Levantamento Arqueológico Freg. Cachopo	Campo Arqueológico de Tauíra	24.940
Plano Pormenor Cachopo	C. M. Tauíra	17.513
TOTAL		42.453

UIA REAL DE SANTO ANTÓNIO

Designação do Projecto	Promotor	Investimento [EURO]
Centro de Artes e Ofícios de URSA	CM UR Stº António	236.141
Loteamento Industrial de URSA (2ª fase)	CM UR Stº António	1.491.650
Centro de Artes e Ofícios de Manta Rota	CM UR Stº António	124.684
Plano Intervenção Cacela - Estudos	PNRF - P. Nat. Ria Formosa	17.681
TOTAL		1.870.156

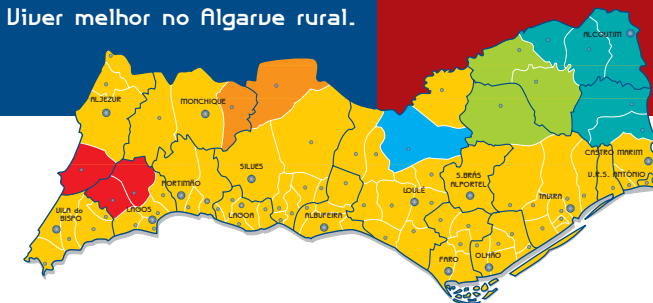
GERAL - ODIANA

Designação do Projecto	Promotor	Investimento [EURO]
Escola com Sumo	D.Reg.de Educação	26.267
Corredor Ecológico Serra Morena - Serras Algarvias (troço Beliche - Pomarão)	Centro de Estudos da Fauna Ibérica	104.656
Gabinete de Apoio ao Investidor	Associação Odiana	16.660
Postos Fiscais do Baixo Guadiana - Estudo	ICN-Reserva Natural Castro Marim	37.699
Rotas do Guadiana	Associação Odiana	96.767
Jornal do Baixo Guadiana	ADL Alcance	83.468
EMERGE - Estudo Multidisciplinar do Estuário Rio Guadiana	Universidade do Algarve	410.143
Assistência Técnica - ODIANA	CCR Algarve	322.238
Esteua - Campo de Demonstração de Usabilidade	Grupo Camaleão	84.141
Valorização Recursos Pesqueiros no Estuário do Guadiana	Universidade do Algarve	131.681
Plano Estratégico para o Baixo Guadiana	CM Castro Marim	117.771
TOTAL		1.431.491

CENTROS RURAIS

RECUPERAÇÃO DOS CENTROS RURAIS

Uiver melhor no Algarve rural.



ÁREA GEOGRÁFICA

A intervenção dos Centros Rurais incidiu em várias zonas do Algarve, previamente seleccionadas e localizadas nas sub-regiões naturais do Barrocal e da Serra.

Para cada um dos territórios intervencionados foram mobilizadas Associações de Desenvolvimento Local, as quais tiveram um papel crucial na dinamização deste programa. As suas acções possibilitaram a identificação, a selecção, a animação e o acompanhamento dos projectos apoiados. No Algarve foram dinamizados cinco Centros Rurais:

- **Noroeste Uicentina** - Associação Alcance
Freguesias de Alcoutim, Pereiro, e Giões do Concelho de Alcoutim
Freguesias de Azeitim e Odeleite do Concelho de Castro Marim
- **Nordeste Interior** - Associação In Loco
Freguesias de Martinlongo e Uaqueiros do Concelho de Alcoutim
Freguesia de Cachopo do Concelho de Tavira
- **Salir** - Associação In Loco
Freguesia de Salir do Concelho de Loulé
- **Terras de Sta. Maria** - Associação In Loco
Freguesia de S. Marcos da Serra do Concelho de Silves
Freguesia de Alferce do Concelho de Monchique
- **Noroeste Uicentina** - Associação Uicentina
Freguesias de Bensafrim e Barão de S. João do Concelho de Lagos
Freguesia da Bordeira do Concelho de Aljezur

BENEFICIÁRIOS

Os beneficiários da intervenção foram as Autarquias Locais, os serviços da Administração Central, as Associações de Desenvolvimento Local e Outras Entidades Públicas e Privadas sem fins lucrativos. Uma parte do orçamento de cada um dos Centros Rurais foi ainda orientada para financiar projectos privados, da iniciativa de agricultores e de outros promotores particulares.

OBJECTIVO

Criar condições de atracção e de fixação de população nos núcleos rurais seleccionados, melhorando as condições locais de vida, dinamizando a actividade agrícola e potenciando novas actividades económicas complementares.



METODOLOGIA DE TRABALHO

As Associações de Desenvolvimento Local (ADL), com o concurso de diversas entidades regionais - Direcção Regional de Agricultura do Algarve, Delegação do Algarve do Instituto de Emprego e Formação Profissional, Comissão de Coordenação da Região do Algarve - elaboraram um Plano Global de Intervenção (PGI) através do qual foram caracterizadas as diversas áreas de intervenção e identificados os projectos que deveriam ser apoiados no quadro dos Centros Rurais.

As características de cada área de intervenção fundamentaram a estratégia definida pela equipa de projecto responsável pela elaboração do PGI e enquadraram a identificação e a selecção dos investimentos a realizar no âmbito de duas componentes: imperativa e indicativa.

A componente imperativa abrangeu certos investimentos, públicos ou privados, subordinados às seguintes tipologias:

- Infra-estruturas públicas e equipamentos colectivos;
- Recuperação do património edificado;
- Ordenamento, gestão e exploração sustentável dos recursos endógenos;
- Melhoria do bem estar dos agricultores (MBEA);
- Dinamização sócio-económica e promoção;

A componente indicativa apoiou alguns projectos públicos e privados, complementares dos projectos da componente imperativa dos Centros Rurais, com enquadramento nos vários Programas sectoriais. Nesta componente foi ainda possível definir um sistema de incentivos a pequenos projectos agrícolas (Sistema de Incentivos a Pequenos Investimentos na Agricultura - SIPIA), o qual garantiu certos investimentos no âmbito das explorações agrícolas localizadas na área de intervenção dos Centros Rurais.

INVESTIMENTO: PERÍODO DE EXECUÇÃO E DIMENSÃO

A intervenção "Recuperação de Centros Rurais" iniciou-se em 1997 e concluiu a sua execução no final do ano de 2001.

O volume financeiro inicialmente afecto aos Centros Rurais do Algarve foi de cerca de 7,5 milhões de euros (1,5 milhões de contos) dos quais foram executados cerca de 7 milhões de euros. Foram executados 194 projectos dos 216 inicialmente aprovados. Os apoios ao investimento tiveram origem no FEDER (3,2 milhões de euros), no FEOGA (cerca de 2 milhões de euros) e em fontes nacionais, as quais atingiram valores próximos de 2 milhões de euros.

INVESTIMENTO POR CENTRO RURAL

O Centro Rural Nordeste Interior responsabilizou-se pela maior quota de investimento no panorama regional - 1,7 milhões de euros - no âmbito da intervenção em Centros Rurais, o que representou 24% do investimento total regional (correspondendo a um total de 43 projectos). O Centro Rural Noroeste Alentejana foi o Centro que executou um maior número de projectos (53), mobilizando para tal uma dotação financeira de 1,3 milhões de euros - cerca de 18% do total de investimento regional. Os Centros Rurais Terras de Santa Maria, Nordeste Guadiana e Salir executaram, respectivamente, 21%, 20% e 17% do investimento total regional.

(Unid: euro)

INTERVENÇÃO / TIPOLOGIA DE INVESTIMENTO	Nº DE PROJECTOS	Fundos Europeus			Fundos Nacionais		Investimento Total (6)-(1)+(5)
		FEDER (1)	FEOGA (2)	Total (3)	AC-FIL-OU (4)	Privados (5)-(2)+(3)+(4)	
Centro Rural Nordeste Guadiana							
Componente Imperativa	22	737.950	207.086	945.036	315.012	0	1.260.048
Melhoria Bem Estar Agrícola		0	0	0	0	0	0
Sistema de Incentivos (SIPIA e Outros)	11	0	97.596	97.596	13.183	91.065	201.844
Total Nordeste Guadiana	33	737.950	304.682	1.042.632	328.195	91.065	1.461.892
Centro Rural Nordeste Interior							
Componente Imperativa	27	631.720	358.674	990.394	330.131	0	1.320.525
Melhoria Bem Estar Agrícola	8	0	23.026	23.026	0	7.675	30.701
Sistema de Incentivos (SIPIA e Outros)	8	0	171.325	171.325	22.506	133.100	326.931
Total Nordeste Interior	43	631.720	553.025	1.184.745	352.637	140.775	1.678.157
Centro Rural Salir							
Componente Imperativa	28	495.193	383.291	878.484	292.828	0	1.171.312
Melhoria Bem Estar Agrícola		0	0	0	0	0	0
SIPIA	2	0	6.433	6.433	2.145	8.918	17.496
Total Salir	30	495.193	389.724	884.917	294.973	8.918	1.188.808
Centro Rural Terras de Sta Maria							
Componente Imperativa	26	831.645	219.750	1.051.395	350.465	0	1.401.860
Melhoria Bem Estar Agrícola		0	0	0	0	0	0
SIPIA	9	0	46.765	46.765	15.587	58.274	120.626
Total Terras de Sta Maria	35	831.645	266.515	1.098.160	366.052	58.274	1.522.486
Centro Rural Noroeste Alentejana							
Componente Imperativa	23	520.919	298.827	819.746	273.251	0	1.092.997
Melhoria Bem Estar Agrícola	27	0	143.884	143.884	0	47.961	191.845
SIPIA	3	0	14.294	14.294	4.764	12.367	31.425
Total Noroeste Alentejana	53	520.919	457.005	977.924	278.015	60.329	1.316.267
Centros Rurais							
Componente Imperativa	126	3.217.427	1.467.628	4.685.055	1.561.687	0	6.246.742
Melhoria Bem Estar Agrícola	35	0	166.910	166.910	0	55.636	222.546
SIPIA	33	0	336.413	336.413	58.185	303.724	698.322
Total Centros Rurais	194	3.217.427	1.970.951	5.188.378	1.619.872	359.360	7.167.610





INVESTIMENTO POR EXECUTORES

A Administração Local foi a principal executora/beneficiária da intervenção, tendo-se responsabilizado por 71% do investimento total. As entidades Públicas e Privadas sem fins lucrativos, os promotores privados (SIPIA e MBEA) e a Administração Central garantiram, respectivamente, 15%, 13% e 1% do investimento regional desta Intervenção.

|Unid: euro

EXECUTORES	Nº de Projectos (1)	FUNDOS EUROPEUS			FUNDOS NACIONAIS				PRELUDOS (8)	Investimento Total (9)-(10)+(7)+(8)
		FEDER (2)	FEOGA (3)-(1)+(2)	Sub-total (3)-(1)+(2)	Administração Central (4)	Administração Local (5)	Outros (6)	Sub-total (7)=(4)+(5)+(6)		
Administração Local	88	2.610.708	1.190.954	3.801.662	0	1.267.222	0	1.267.222	0	5.068.884
Administração Central	2	0	51.738	51.738	17.246	0	0	17.246	0	68.984
Outras Entidades										
Públ. e Privadas s/Fins Lucrativos	36	606.719	224.938	831.655	132.711	8.729	135.779	227.219	0	1.108.874
Privados	68	0	503.323	503.323	58.185	0	58.185	359.360	920.868	
Total	194	3.217.427	1.970.951	6.188.378	208.142	1.275.951	135.779	1.619.872	359.360	7.167.610

DIMENSÃO MÉDIA DO INVESTIMENTO

A dimensão média do investimento nesta Intervenção foi de cerca de 37 mil euros. De acordo com a tipologia dos projectos, o valor médio do investimento oscilou entre os 13,5 mil euros e os 52,4 mil euros. Esta situação decorre da estratégia adoptada, uma vez que os investimentos mais volumosos foram considerados elegíveis no quadro de outras intervenções sectoriais, regionais e nacionais. Assim, foi definido um patamar máximo, de cerca de 250.000 euros, acima do qual as iniciativas deveriam ser canalizados para outros programas. Esta estratégia permitiu mobilizar um leque alargado de promotores, com a consequente diversificação das acções, contemplar projectos que não se ajustavam às elegibilidades de outros programas e criar uma dinâmica de participação que garantiu impactes positivos locais significativos.

Os projectos de infraestruturas e de equipamentos são os que, naturalmente, apresentam um valor médio de investimento mais elevado.

No caso das acções imateriais, reconhece-se que atingiram igualmente valores médios elevados o que reflecte a importância que se deu ao acompanhamento da execução dos projectos, garantido em cada Centro Rural por uma Associação de Desenvolvimento Local. Nesta tipologia estão ainda incluídas as acções de promoção, divulgação e valorização dos territórios intervenções.

|Unid: euro

TIPOLOGIA DO INVESTIMENTO	Nº de Projectos (1)	Investimento Total (2)	Dimensão Média (3)=(2)/(1)
Infraestruturas e Equipamentos	107	5.602.389	52.359
Acções Imateriais	19	644.353	33.913
Incentivos (SIPIA e MBEA)	68	920.868	13.542
Total	194	7.167.610	36.946

DISTRIBUIÇÃO SECTORIAL DO INVESTIMENTO

A distribuição sectorial do investimento aprovado foi bastante equilibrada. Os maiores investimentos concentraram-se nas acções ligadas ao Desporto e Cultura (25%) e ao Apoio às Actividades Económicas (23%) cumprindo, aliás, o objectivo fulcral desta intervenção.

Registe-se que a nível do Desporto e Cultura foram executados vários projectos referentes à criação de pequenos núcleos museológicos, que permitirão, dentro em breve, dinamizar circuitos temáticos entre os vários Centros Rurais e em toda a zona do interior algarvio.

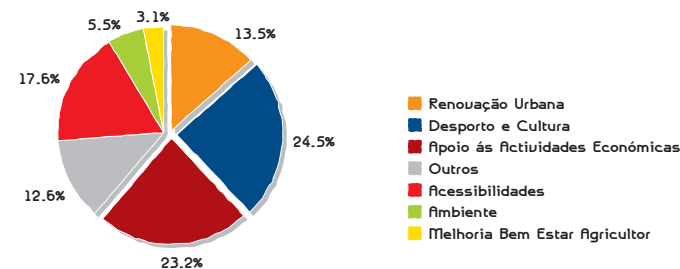
No que respeita ao Apoio às Actividades Económicas foram financiados projectos diversificados, sendo de destacar o apoio a pequenos investimentos na agricultura (SIPIA), a construção ou o melhoramento de infraestruturas de distribuição (mercados locais), os projectos de electrificação de pequenos núcleos rurais e a criação de circuitos temáticos e respectivas instalações para apoio a visitantes.

As Acessibilidades e a Renovação Urbana representaram, respectivamente, 18% e 14% do montante financeiro global afecto à Intervenção. Qualquer um destes sectores contribuiu para reforçar os objectivos da intervenção, melhorando a qualidade de vida dos residentes, facilitando os acessos e aumentando, por isso, a atractividade destas áreas.

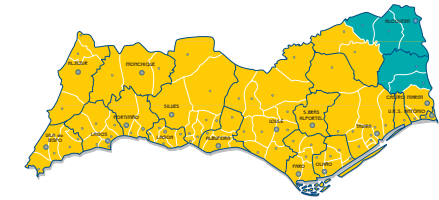
No conjunto dos outros projectos são de destacar os que criaram bases para apoio e diversificação de actividades económicas, destacando-se as acções de valorização de espaços naturais e a construção ou melhoramento de espaços públicos de lazer. Neste pacote de projectos estão ainda incluídas acções como a sinalética rodoviária e turística, a promoção e divulgação das zonas intervenções e ainda a elaboração dos documentos de estratégia, que serviram de suporte à intervenção (PGI).

Os projectos do sector do Ambiente representaram 6% do montante global da intervenção e permitiram a execução e, nalguns casos, a recuperação de pequenas redes de saneamento básico.

Finalmente a acção que contribuiu para a Melhoria do Bem Estar dos Agricultores (3%), apoiou projectos de recuperação das habitações dos agricultores ou de instalações relacionadas com a sua actividade produtiva, aspecto considerado fundamental para a manutenção das famílias agrícolas nestas zonas rurais.



ÁREA (Km2): 506,43
 POPULAÇÃO: 4.137
 INVESTIMENTO TOTAL: 1.461.892 EURO
 Nº DE PROJECTOS EXECUTADOS: 33



Núcleo Museológico do Pereiro



Centro Cultural do Azinhal

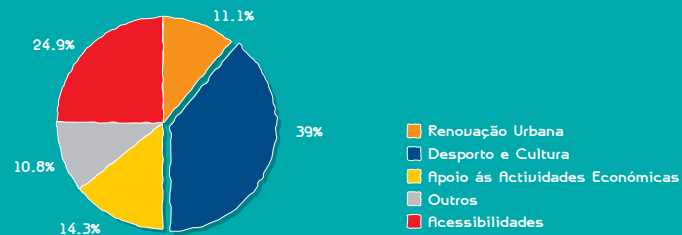


Brochuras



Feira de Artesanato de Alcoutim

□ DISTRIBUIÇÃO SECTORIAL DO INVESTIMENTO



□ ALCOUTIM

Designação do Projecto	Promotor	Investimento (EURO)
Ligação EN 507 / Pousada	CM Alcoutim	129,228
Núcleo Museológico de Arte Sacra	CM Alcoutim	32,495
Núcleo Museológico de Arqueologia	CM Alcoutim	144,651
TOTAL		306.374

□ AZINHAL

Designação do Projecto	Promotor	Investimento (EURO)
Centro Cultural do Azinhal	ANA - Ass.de Amigos e Naturais do Azinhal	71,587
Núcleo Museológico do Azinhal	ANA - Ass.de Amigos e Naturais do Azinhal	6,360
Arranjo do Largo 1º de Maio	CM Castro Marim	49,260
TOTAL		127.207

□ AZINHAL / ODELEITE

Designação do Projecto	Promotor	Investimento (EURO)
Electrificação dos Montes de Barreiros e de Casas das Alagoas	CM Castro Marim	42,944
Sinaliz. Turística das Freguesias	CM Castro Marim	17,270
Renovação Urbana - 1ª fase	CM Castro Marim	51,685
Renovação Urbana - 2ª fase	CM Castro Marim	60,773
TOTAL		172.672

□ ODELEITE

Designação do Projecto	Promotor	Investimento (EURO)
Caminho Municipal - Montinho de Odeleite - E.N. 122 Odeleite	CM Castro Marim	234,480
Núcleo Museológico Odeleite 1ª fase	CM de Castro Marim	69,832
Sede e Criação de Centro de Interpretação	Clube de Caçadores e Pescadores das Furnazinhas	77,388
TOTAL		381.700

□ GIÕES

Designação do Projecto	Promotor	Investimento (EURO)
Bancadas e Balneário - Polidesportivo	CM Alcoutim	39,021
Núcleo Museológico de Giões	CM Alcoutim	74,512
TOTAL		113.533

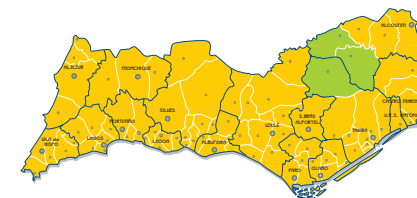
□ PEREIRO

Designação do Projecto	Promotor	Investimento (EURO)
Núcleo Museológico Pereiro	CM de Alcoutim	53,823
TOTAL		53.823

□ GERAL CENTRO RURAL

Designação do Projecto	Promotor	Investimento (EURO)
Feira Artesanato Castro Marim - Equipamento	CM Castro Marim	21,628
Feira de Artesanato de Alcoutim - Equipamento	Ass. A Moira	20,119
SIPA		124,458
Capas - Divulgação do Nordeste	ADL Alcance	4,675
Brochuras	ADL Alcance	19,383
Elaboração do PGI	ADL Alcance	12,470
Implementação PGI	ADL Alcance	98,862
Sinaliz. Turística das Freguesias (Alcoutim, Pereiro e Giões)	CM Alcoutim	4,988
TOTAL		306.583

ÁREA (Km2): 477,05
 POPULAÇÃO: 3.876
 INVESTIMENTO TOTAL: 1.678.157 EURO
 Nº DE PROJECTOS EXECUTADOS: 43



Circuito Mineiro-Museológico "Cova dos Mouros"



Recuperação de Olaria de Martinlongo

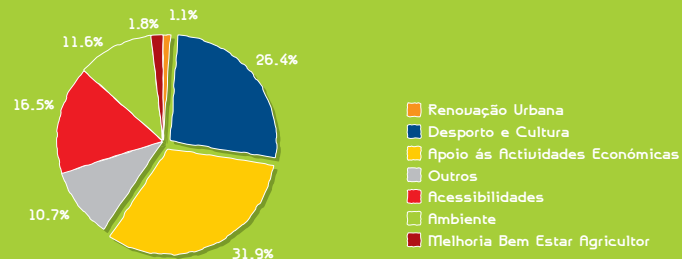


Valorização da Fonte Férrea do Cachopo



MBEA - Palheiros da Mealha

□ DISTRIBUIÇÃO SECTORIAL DO INVESTIMENTO



□ CACHOPO

Designação do Projecto	Promotor	Investimento (EURO)
Caminho - E.M. 397 ao Grãozinho	CM Tauriá	276.788
CAPE - Zona de Caça Social de Alcaria Alta	DR Agricultura Algarve	40.552
Valoriz. da Fonte Férrea do Cachopo	CM Tauriá	73.538
Promoção e Valorização da Feira	Ass. Anim. Infan. e Apoio Comun. da Freguesia de Cachopo	6.605
Recuperação Escola Primária I - Apoio a circuitos de descoberta	CM Tauriá	35.795
Recuperação Escola Primária II - Apoio a circuitos de descoberta	CM Tauriá	66.190
Núcleo Museológico de Cachopo	CM Tauriá	95.795
Construção de Edifício Comunitário	CM Tauriá	50.634
Criação de Espaço de Encontro	Instituição Particular de Solidariedade Social	22.321
Beneficiação Centro Animação Infantil	Ass. Anim. Infan. e Apoio Comun. da Freguesia de Cachopo	11.722
Reutilização do Telecentro de Cachopo	Ass. Anim. Infan. e Apoio Comun. da Freguesia de Cachopo	9.512
Sinalética da Freguesia	CM Tauriá	14.066
TOTAL		703.518

□ MARTINLONGO

Designação do Projecto	Promotor	Investimento (EURO)
Recuperação de Olaria	CM Alcoutim	19.005
Rede de esgotos da EM 506 (1ª Fase)	CM Alcoutim	56.712
Núcleo Museológico de Martinlongo	CM Alcoutim	73.666
Criação do Museu Escola Primária	CM Alcoutim	41.462
Aventuras na Informática	Centro Desenvolvimento Cultural e Social Martinlongo	11.694
Centro Cultural da Barrada - Ajudamento	CM de Alcoutim	17.904
TOTAL		220.443

□ Uaqueiros

Designação do Projecto	Promotor	Investimento (EURO)
CAPE - Estação Recuperação Fauna Silvestre	Guadiana Parque - Centro Cons. Cinegética Tur. SA	138.409
Rede de Distribuição e I.P. do Monte das Ferrarias	CM Alcoutim	41.255
Iluminação do Monte Galego	CM Alcoutim	28.586
Núcleo Museológico de Uaqueiros	CM Alcoutim	69.542
Circuito Mineiro-Museológico "Cova dos Mouros"	Ass. de Defesa Ambiente e dos Recursos Mineiros	89.880
Recuperação da Fonte da Parra	CM Alcoutim	13.045
TOTAL		380.717

□ GERAL CENTRO RURAL

Designação do Projecto	Promotor	Investimento (EURO)
Roteiro do Nordeste e Campanha de Marketing	ADL In Loco	34.916
SIPiA		188.522
MBEA		30.701
Elaboração do PGI do Centro Rural de Nordeste Interior	ADL In Loco	12.470
Valorização e Promoção do Concelho	CM Alcoutim	11.964
Implementação PGI do Nordeste Interior	ADL In Loco	94.906
TOTAL		373.479




Centro Ambiental da Pena



Circuitos Pedestres de Salir

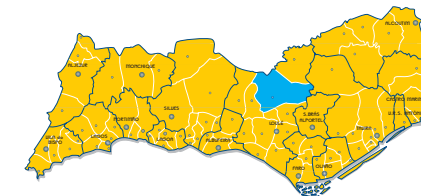


Postais sobre Salir



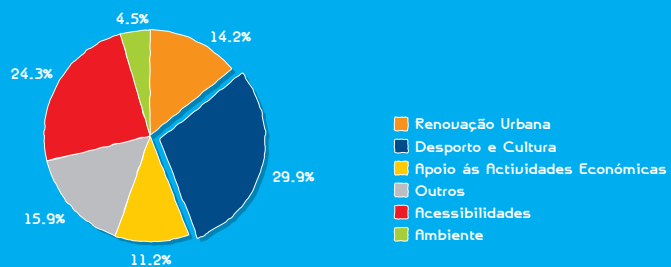
Brochura sobre Salir

ÁREA (Km²): 188
 POPULAÇÃO: 3.385
 INVESTIMENTO TOTAL: 1.188.808 EURO
 Nº DE PROJECTOS EXECUTADOS: 30

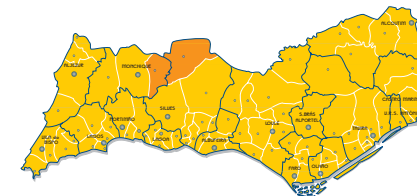


DESIGNAÇÃO DO PROJECTO	PROMOTOR	INVESTIMENTO (EURO)
Acesso à Casa da Mãe	J F Salir	7.856
Caminho P. Almejoafra e P. Barranco	CM Loulé	280.703
Central fotovoltaica na M. Redonda	CM Loulé	9.976
Energia Eléctrica - Loudeu	CM Loulé	6.455
Abriço de Montanha	CM Loulé	55.367
Circuitos Pedestres	Almargem	8.230
Energia Eléctrica - Carrasqueiro	CM Loulé	35.164
SIPIA		17.498
Promoção - Rocha da Pena	CM Loulé	6.378
Centro Ambiental da Pena	CM Loulé	26.559
Abast. de Água à Rocha da Pena	J F Salir	20.164
Bancada Polidesportivo - Cortelha	Ass. dos Amigos da B. Corualcum	10.505
Sede Amigos da Cortelha	Ass. dos Amigos da B. Corualcum	23.406
Biblioteca Museu de Salir	J F Salir	79.492
Escavações no Castelo de Salir	CM Loulé	12.517
Sede Social de "Os Barões"	Ass. Barões	102.603
Espaço Polivalente - Centro Brito de Carualho	CM Loulé	116.998
Sede - Coop. de Montes Noveos	Coop. Agr. e Cultural de Montes Noveos	10.475
Implementação PGI	ADL In Loco	92.071
Espaço Envolvente da fonte de Montes Noveos	CM Loulé	49.034
Brochura sobre Salir	Almargem	6.983
Postais sobre Salir	Almargem	4.738
Elaboração do PGI	ADL In Loco	12.470
Sinalética na Freguesia	J F Salir	23.770
Zona Envolvente da Igreja Matriz	CM Loulé	65.932
Área Envolvente da Capela de N.S. do Pé da Cruz	CM Loulé	26.050
Mobiliário Urbano - Castelo e Ulla	CM Loulé	5.923
Melhoria da Iluminação da Ulla	CM Loulé	11.635
Melhoria da Iluminação no Castelo	CM Loulé	59.856
TOTAL		1.188.808

DISTRIBUIÇÃO SECTORIAL DO INVESTIMENTO



ÁREA (Km2): 250,21
 POPULAÇÃO: 2.835
 INVESTIMENTO TOTAL: 1.522.486 EURO
 Nº DE PROJECTOS EXECUTADOS: 35



Recuperação de Chaminé Séc. XIII em S. Marcos da Serra



Pontão sobre a Ribeira de Odelouca



Polidesportivo de Alferce



Espaço Ajjardinado com Espelho de água em Alferce

ALFERCE

Designação do Projecto	Promotor	Investimento [EURO]
Caminho Ribeirinho - Alto de Cima	CM Monchique	24.169
Caminho Portela do Estieiro - Pardieiros	CM Monchique	22.844
Caminho Portela do Estieiro - Fonte Santa da M. Quente	CM Monchique	38.145
Reserva de Caça Nacional da Herdade da Parra	Dir. Reg. Agr. Algarve	28.431
Rede de Iluminação Pública	CM Monchique	96.891
Electrificação do Cansino	CM Monchique	53.148
Abastecimento Água a Alferce e zonas limítrofes	CM Monchique	127.157
Recuperação da Casa do Povo	Casa do Povo de Alferce	31.424
Polidesportivo	CM Monchique	178.728
Núcleo Museológico	Fábrica da Igreja Paroquial da Freguesia	15.243
Valorização do Parque de Merendas	CM Monchique	51.671
Sinalética da Freguesia	Junta Freguesia Alferce	7.482
Folheto promocional da Igreja de Alferce	Fábrica da Igreja Paroquial da Freguesia	1.915
Valorização da Rua Central de Alferce e Arruamentos Confinantes	CM Monchique	54.263
Espaço Ajjardinado com Espelho de Água	CM Monchique	62.970
TOTAL		794.481

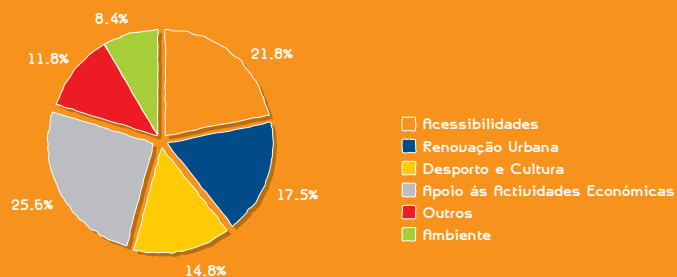
S. MARCOS DA SERRA

Designação do Projecto	Promotor	Investimento [EURO]
Caminho Parque Desportivo - IP1	CM Silves	63.946
Pontão Sobre a Ribeira de Odelouca	CM Silves	183.523
Electrificação de Vale Grande e Seisseira	CM Silves	71.243
Sinalética na Freguesia	CM Silves	9.976
Ações de Divulgação e Visitas a Projectos Exemplares	Ass. Terras Santa Maria	3.844
Painéis de Promoção Turística do C. R. Junto à I.P.1	Ass. Terras Santa Maria	4.988
Recuperação de Chaminé Séc. XIII	CM Silves	17.228
Requalificação Urbana da Aldeia	CM Silves	132.316
TOTAL		487.064

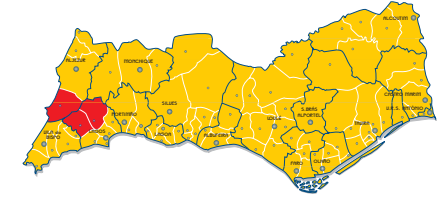
GERAL CENTRO RURAL

Designação do Projecto	Promotor	Investimento [EURO]
SIPIA		120.627
Implementação do PGI	ADL In Loco	87.892
Elaboração do PGI	ADL In Loco	12.470
Roteiros Descoberta Activa da natureza	Ass. Terras Santa Maria	19.952
TOTAL		240.941

DISTRIBUIÇÃO SECTORIAL DO INVESTIMENTO



ÁREA (Km²): 209,97
 POPULAÇÃO: 2.799
 INVESTIMENTO TOTAL: 1.316.267 EURO
 Nº DE PROJECTOS EXECUTADOS: 53



Sede Clube Desportivo Estrela Bensafrim



Mercado Diário de Bensafrim



Consolidação de Muros de Suporte da Fortaleza da Bordeira

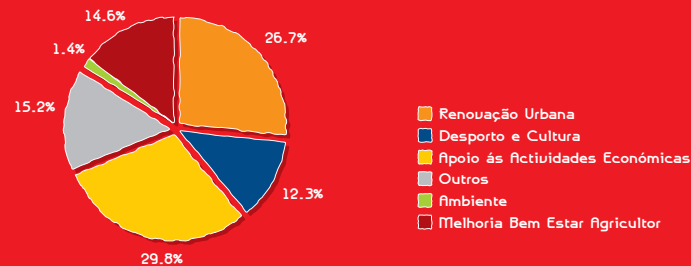


Valorização da Mata Nacional de Barão de S. João



Circuitos Temáticos

DISTRIBUIÇÃO SECTORIAL DO INVESTIMENTO



BARÃO DE S. JOÃO

DESIGNAÇÃO DO PROJECTO	PROMOTOR	INVESTIMENTO (EURO)
Centro Cultural -Escola e Venda Artesano	CM Lagos	79.020
Valorização da Mata Nacional	CM Lagos	47.845
Requalificação Urbana - Zona do Polidesportivo	CM Lagos	91.076
Desenvolvimento da Area Norte da Povoação Barão S. João	CM Lagos	109.736
TOTAL		327.677

BENSAFRIM

DESIGNAÇÃO DO PROJECTO	PROMOTOR	INVESTIMENTO (EURO)
Mercado Diário	CM Lagos	224.459
Sede Clube Desp. Estrela de Bensafrim	JF Bensafrim	24.940
Requalificação Urbana - Núcleo Antigo Bensafrim	CM Lagos	34.515
TOTAL		283.914

BORDEIRA

DESIGNAÇÃO DO PROJECTO	PROMOTOR	INVESTIMENTO (EURO)
Circuitos Temáticos	JF Bordeira	20.245
Recuperação de Edifício de Carácter Socio-Económico	JF Bordeira	96.767
Sinalética, Quiosque Turístico e Divulgação	JF Bordeira	19.952
Abastecimento de água ao Sítio do Pontal da Carrapateira	CM Aljezur	18.486
Museu Agrícola da Uilarinha	JF Bordeira	11.145
Sede - Clube de Instrução e Recreio Alfambrense	Clube de Instrução e Recreio Alfambrense	24.940
Construção de Parques de Merendas	JF Bordeira	8.366
Melhoramento do Posto Médico	JF Bordeira	24.940
Sinalética na Freguesia e Divulgação	JF Bordeira	11.380
Requalificação Urbana - Zona do Quiosque da Bordeira	JF Bordeira	49.408
Requalificação Urbana - Largo do Mercado da Carrapateira	JF Bordeira	56.814
Consolidação de Muros de Suporte da Fortaleza	JF Bordeira	9.746
TOTAL		352.189

GERAL CENTRO RURAL

DESIGNAÇÃO DO PROJECTO	PROMOTOR	INVESTIMENTO (EURO)
SIPIA		31.426
Reutilização de Festa Tradicional	CM Lagos	17.094
Reutilização Festa Tradicional II	CM Lagos	4.879
MBEA		191.846
Elaboração do PGI	ADL Uicentina	12.470
Implementação do PGI	ADL Uicentina	94.772
TOTAL		352.487



Comissão de Coordenação da Região do Algarve
Praça da Liberdade, 2 - 8000-164 FARO
Tel. 289 895 200 - Fax 289 803 591
E-mail: ccra@ccr-alg.pt
Publicação disponível "on line" no web site www.ccr-alg.pt

Coordenação Editorial

Ana Rosa Cardoso e Alice Pisco

EAT PPDR

Ana Rosa Cardoso, Alice Pisco,
Helena Cavaco Carla Santos e Sandra Silua
E-mail: odiana@ccr-alg.pt

Design e produção gráfica

DIAGONAL, Publicações e Desenho Gráfico, Lda

Fotografia

Agostinho Gomes e Filipe Palma

Tiragem

1500 exemplares

ISBN Nº 972-643-115-8

Depósito Legal Nº xxxxxxxxxx

Dezembro 2001



Ministério do Planeamento



UNIÃO EUROPEIA
Fundos Estruturais